

«СОГЛАСОВАНО»  
Начальник управления образования  
Администрации города Иванова

  
Е.В. Арешина  
« 01 » 09 2023 г.

«СОГЛАСОВАНО»  
Начальник Центра дорожного и  
технического надзора пропаганды БДД  
ГИБДД УМВД России по Ивановской  
области

  
А.С. Кубасов  
« 01 » 09 2023 г.

«УТВЕРЖДАЮ»  
Директор МБУ ДО ЦОТ «Омега»  
А.Е. Голубев



« 01 » 09 2023 г.

## ПАСПОРТ

### ДОРОЖНОЙ БЕЗОПАСНОСТИ

муниципального бюджетного учреждения  
дополнительного образования  
Центр образовательных трендов «Омега»  
(МБУ ДО ЦОТ «Омега»)

## Общие сведения.

Наименование учреждения	муниципального бюджетного учреждения дополнительного образования Центр образовательных трендов «Омега» МБУ ДО ЦОТ «Омега»	
Тип образовательного учреждения	муниципального бюджетного учреждения дополнительного образования	
Юридический (фактический) адрес	г. Иваново, ул. Семенчикова д.14	37-04-15
Фактические адреса учреждения	г. Иваново, ул. Семенчикова д.14	37-04-15
	г. Иваново, ул. Семенчикова д.9	37-82-63 37-20-44
	г. Иваново, ул. 2-ая Дачная, д. 20	34-82-82
	г. Иваново, ул. Генерала Горбатова, д.2-А	35-76-91
	г. Иваново, ул. Шувандиной, д. 109	33-63-00
	г. Иваново, 15 Проезд, д. 5	47-44-12
	г. Иваново, ул. 3 Чайковского, д. 13	37-04-15
Директор учреждения	Голубев Анатолий Евгеньевич	37-04-15
Заместитель директора по учебной работе	Пруднова Татьяна Юрьевна	37-04-15
Заместитель директора по воспитательной работе	Безрукова Мария Игоревна	37-04-15
Ответственный работник муниципального органа образования	Бекетова Наталья Владимировна	30-77-11
Ответственный отдела ГИБДД, УМВД России по г. Иваново, инспектор по пропаганде	Медведев Дмитрий Валерьевич	48-16-64
Ответственные от Госавтоинспекции	Мудрова Елена Викторовна	48-16-64
Ответственный работник за мероприятия по профилактике детского дорожно-транспортного травматизма (ФИО, номер приказа о закреплении за данным видом деятельности, наличие или отсутствие водительского удостоверения, дата прохождения курсов повышения квалификации)	Заместитель директора по научно-методической работе Катюжинская Наталья Ниязмамедовна приказ о назначении ответственного лица за профилактику ДДТТ № 28 – ОТБ от 25.08.2023 года	33-63-00
Ответственный работник дорожно-эксплуатационной организации осуществляющей содержание УДС	начальник управления Благоустройства Администрации города Иванова	32-80-83
Количество обучающихся	ул. Семенчикова д. 14	до 50 человек
	ул. Семенчикова, д. 9	до 30 человек
	ул. 2-ая Дачная д. 20	до 50 человек
	ул. Генерала Горбатова, д. 2а	до 24 человек
	ул. Шувандиной, д. 109	до 120 человек
	15 Проезд, д. 5	до 60 человек
	Ул. 3 Чайковского, д. 13	до 12 человек
Наличие уголков по БДД	Имеются на каждом объекте информационный стенд на 1 этаже	
Наличие автогородка (площадки) по БДД	мобильный «Автогородок»	
Наличие автобуса в ОУ	нет	
Владелец автобуса	нет	

Время занятий в ОУ	09: 00 – 20:00	по расписанию работы творческих объединений	
	ул. Семенчикова д. 14 ул. 2-ая Дачная д.20 ул. Генерала Горбатова, д.2-А ул. Шувандиной, д. 109 ул. 15 проезд, д. 5 ул. 3 Чайковского, д. 13	09: 00 – 20:00 понедельник - воскресенье	
		дети 6-12 лет (в сопровождении родителей)	
		дети 12-17 лет (приходят самостоятельно)	
	ул. Семенчикова д. 9	09:00 – 19:00 понедельник - воскресенье	
		дети 7-8 лет (организованные группы в сопровождении учителей)	
		дети 12-17 лет (приходят самостоятельно)	
		на платные образовательные услуги посещение по графику работы	
	Телефоны оперативных служб:	МЧС	01
		Полиция	02
Скорая помощь		03	
ЕДДС		000	
Дежурный ОБ ДПС ГИБДД УМВД по Ивановской области		30-44-35 32-50-38	
Травмпункт для детей		37-43-93	

## Приложения

<b>1. Район расположения ОУ, пути движения транспортных средств и обучающихся</b>	
Приложение № 1	План – схема района расположения МБУ ДО ЦОТ «Омега» пути движения транспортных средств и обучающихся (ул. Семенчикова д.14 и д. 9)
Приложение № 2	План – схема района расположения МБУ ДО ЦОТ «Омега», пути движения транспортных средств и обучающихся (ул. 2-ая Дачная д.20)
Приложение № 3	План – схема района расположения МБУ ДО ЦОТ «Омега», пути движения транспортных средств и обучающихся (ул. Генерала Горбатова д.2-А)
Приложение № 4	План – схема района расположения МБУ ДО ЦОТ «Омега», пути движения транспортных средств и обучающихся (ул. Шувандиной, д.109)
Приложение № 5	План – схема района расположения МБУ ДО ЦОТ «Омега», пути движения транспортных средств и обучающихся (ул. 15 Проезд, д. 5)
Приложение № 6	План – схема района расположения МБУ ДО ЦОТ «Омега», пути движения транспортных средств и обучающихся (ул. 3 Чайковского, д. 13)
<b>2. Организация дорожного движения в непосредственной близости от ОУ с размещением соответствующих технических средств, маршруты движения обучающихся и расположение парковочных мест маршруты движения организованных групп детей от ОУ к парку</b>	
Приложение № 7	Схема организации дорожного движения в непосредственной близости от образовательного учреждения с размещением соответствующих технических средств, маршруты движения детей и расположение парковочных мест (ул. Семенчикова д.14 и д. 9)
Приложение № 8	Схема организации дорожного движения в непосредственной близости от образовательного учреждения с размещением соответствующих технических средств, маршруты движения детей и расположение парковочных мест (ул.2-ая Дачная д.20)
Приложение № 9	Маршруты движения организованных групп детей от помещения по адресу ул. 2-ая Дачная д.20 к парку
Приложение № 10	Схема организации дорожного движения в непосредственной близости от образовательного учреждения с размещением соответствующих технических средств, маршруты движения детей и расположение парковочных мест (ул. Генерала Горбатова д.2-А)
Приложение № 11	Схема организации дорожного движения в непосредственной близости от образовательного учреждения с размещением соответствующих технических средств, маршруты движения детей и расположение парковочных мест (ул. Шувандиной, д. 109)
Приложение № 12	Маршруты движения организованных групп детей от помещения по адресу ул. Шувандиной, д. 109 к парку
Приложение № 13	Схема организации дорожного движения в непосредственной близости от образовательного учреждения с размещением соответствующих технических средств, маршруты движения детей и расположение парковочных мест (ул. 15 Проезд, д. 5)
Приложение № 14	Схема организации дорожного движения в непосредственной близости от образовательного учреждения с размещением соответствующих технических средств, маршруты движения детей и расположение парковочных мест (ул. 3 Чайковского, д. 13)
<b>3. Пути движения транспортных средств к местам разгрузки/погрузки и рекомендуемых безопасных путей передвижения детей по территории образовательного учреждения</b>	
Приложение № 15	Пути движения транспортных средств к местам разгрузки/погрузки и рекомендуемые пути передвижения детей по территории учреждения по адресу ул. Семенчикова, д.14
Приложение № 16	Пути движения транспортных средств к местам разгрузки/погрузки и рекомендуемые пути передвижения детей на территории по адресу ул. 2-ая Дачная д. 20
Приложение № 17	Пути движения транспортных средств к местам разгрузки/погрузки и рекомендуемые пути передвижения детей по территории учреждения по адресу ул. Шувандиной, д. 109

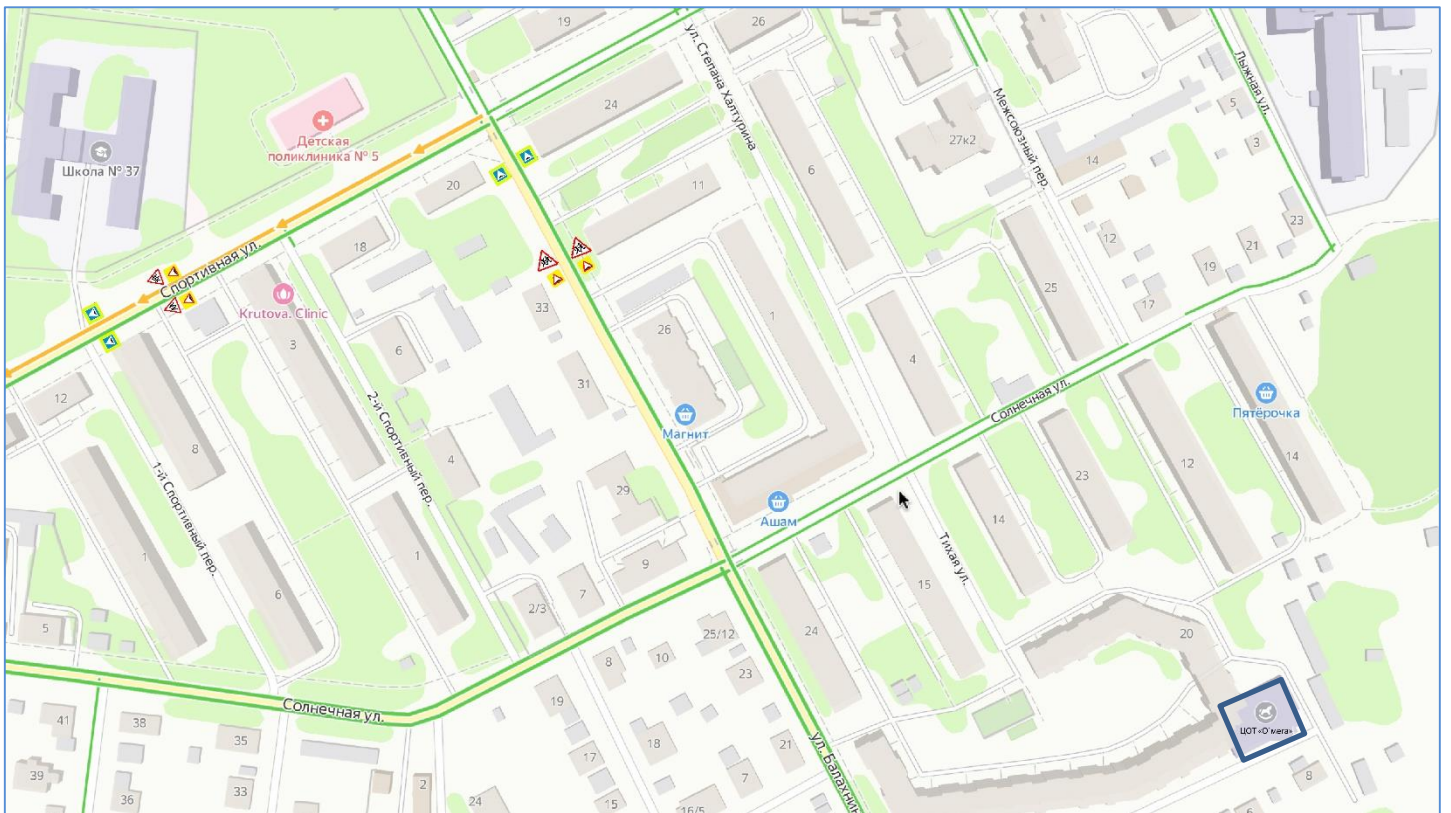
План – схема района расположения МБУ ДО ЦОТ «Омега», пути движения транспортных средств и обучающихся (ул. Семенчикова д. 14 и д. 9)



- - - Маршруты движения детей
- ⇔ Движение автотранспорта
- Проезжая часть
- Тротуар



План-схема района расположения МБУ ДО ЦОТ «Омега», пути движения транспортных средств и обучающихся (ул. 2-ая Дачная д.20)






Движение пешеходов



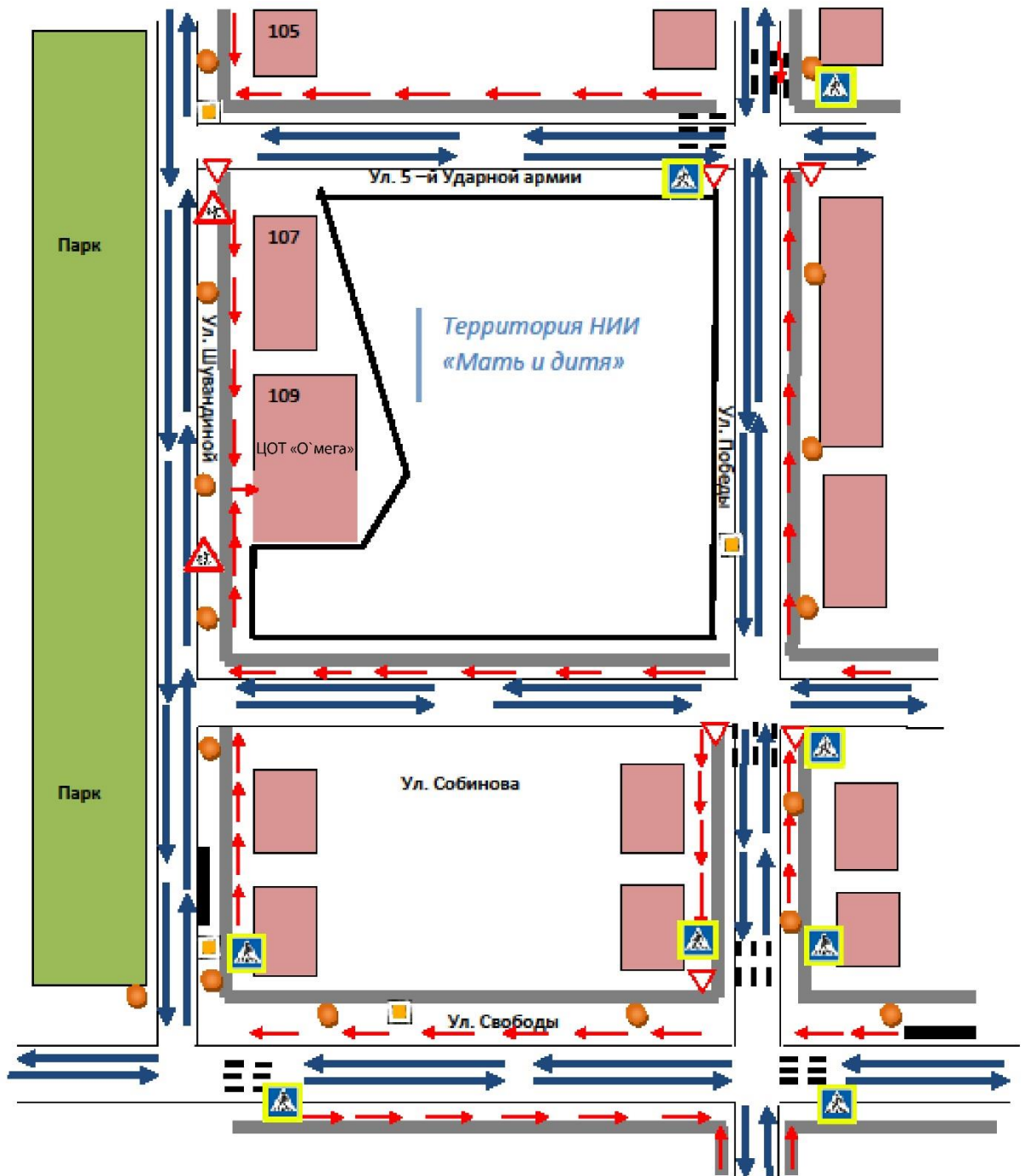
Движение автотранспорта

План-схема района расположения МБУ ДО ЦОТ «Омега», пути движения транспортных средств и обучающихся (ул. Генерала Горбатова, д.2-а)



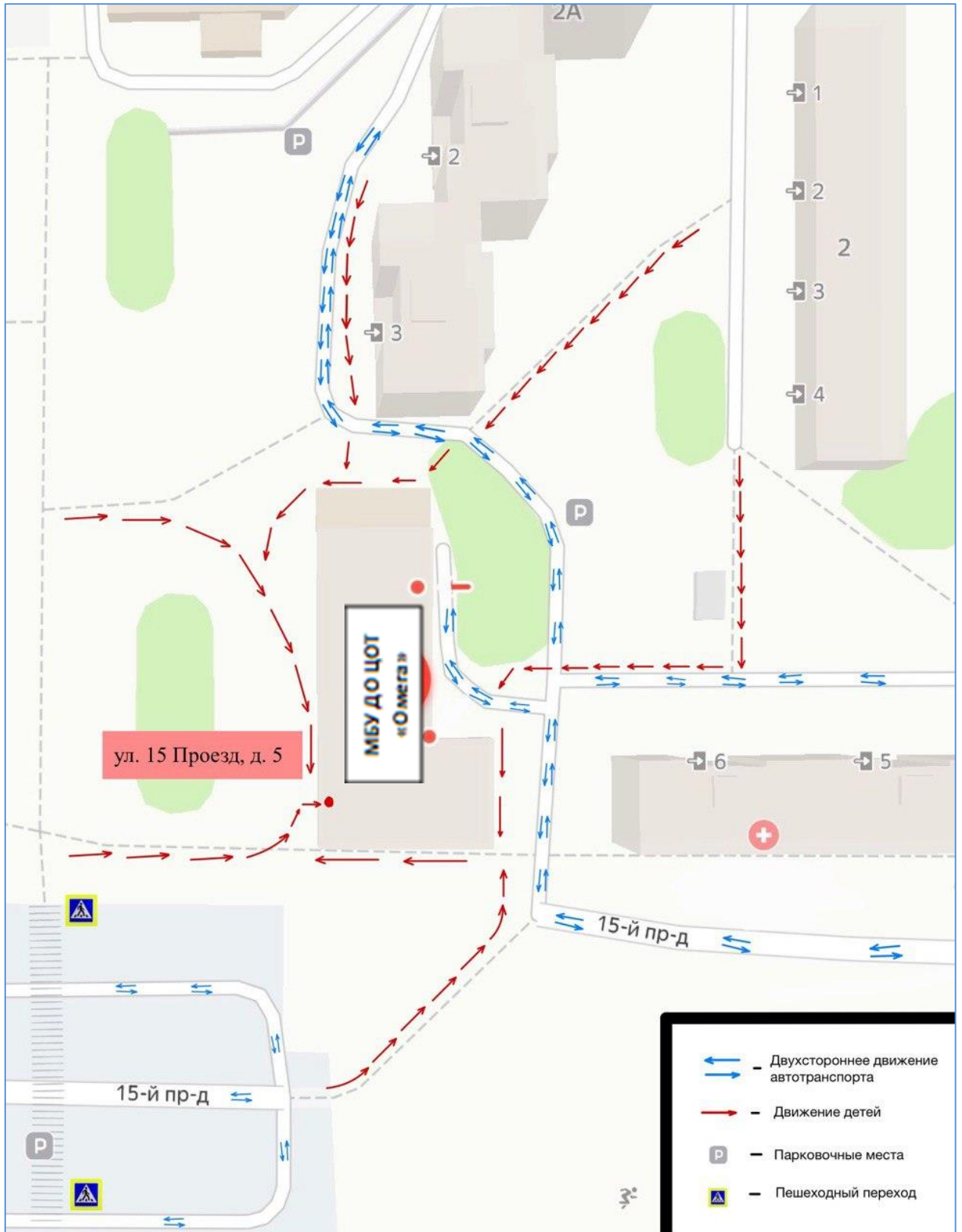
-  Движение транспортных средств
-  Трогуар
-  Движение детей в (из) образовательное учреждение

План-схема района расположения МБУ ДО ЦОТ «Омега», пути движения транспортных средств и обучающихся (ул. Шувандиной, д. 109)





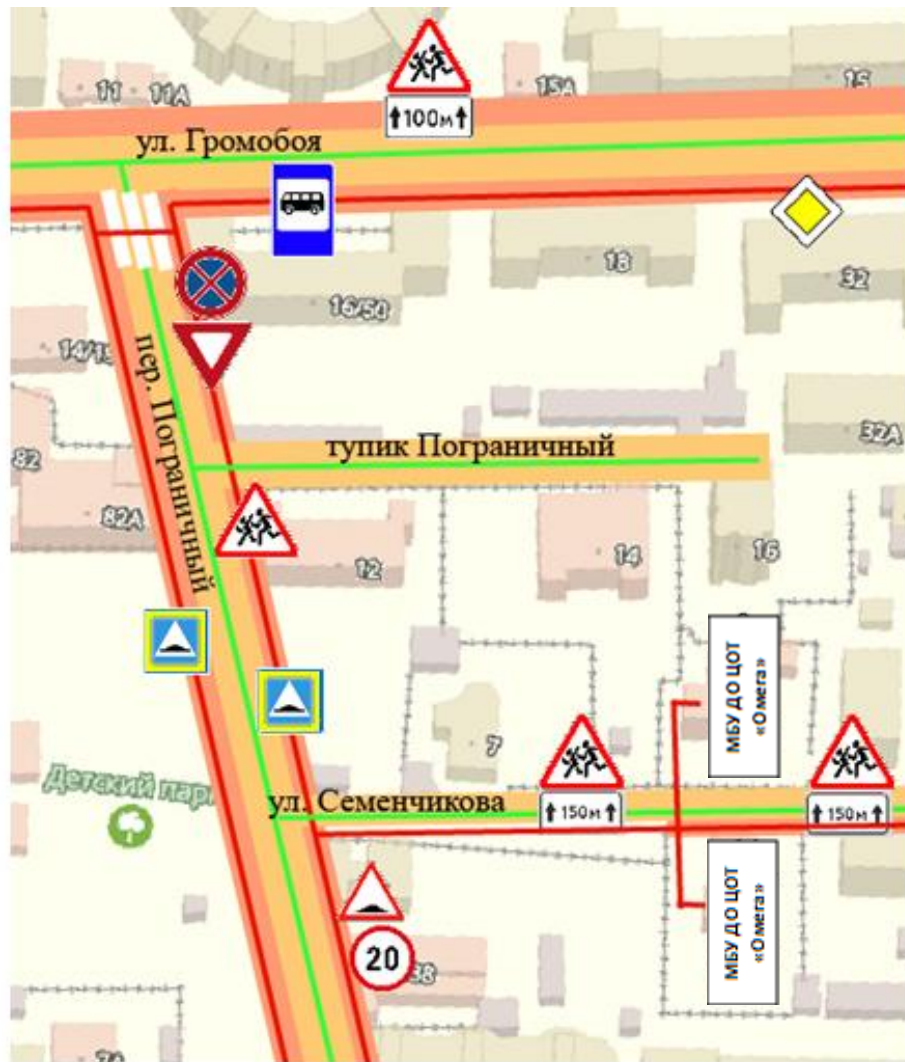
План – схема района расположения МБУ ДО ЦОТ «Омега», пути движения транспортных средств и обучающихся (ул. 15 Проезд, д. 5)



План – схема района расположения МБУ ДО ЦОТ «Омега», пути движения транспортных средств и обучающихся (ул. 3 Чайковского, д. 13)



Схема организации дорожного движения в непосредственной близости от соответствующих технических средств, маршруты движения детей и расположении парковочных мест (ул. Семенчикова д.14 и д. 9)



	Маршруты движения детей
	Двухстороннее движение автотранспорта
	Проезжая часть
	Тротуар

Схема организации дорожного движения в непосредственной близости от образовательного учреждения с размещением соответствующих технических средств, маршруты движения детей и расположение парковочных мест по адресу: ул.2-ая Дачная д.20



Движение транспорта.



Движение детей в (из) образовательного учреждения.



Маршруты движения организованных групп детей от помещения  
по адресу: ул. 2-ая Дачная д.20 к парку

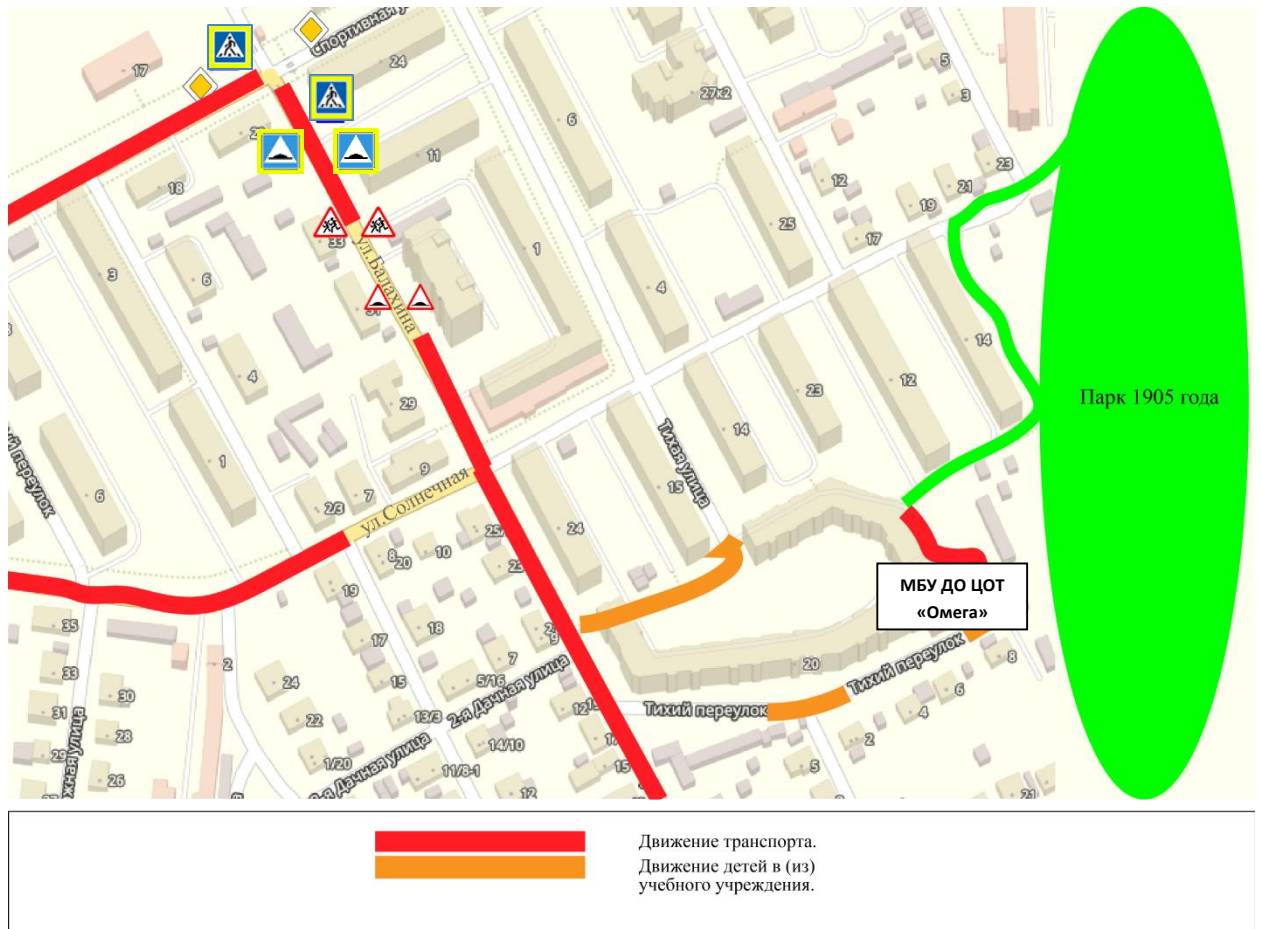




Схема организации дорожного движения в непосредственной близости от образовательного учреждения с размещением соответствующих технических средств, маршруты движения детей и расположение парковочных мест по адресу: ул. Ген. Горбатова л. 2А






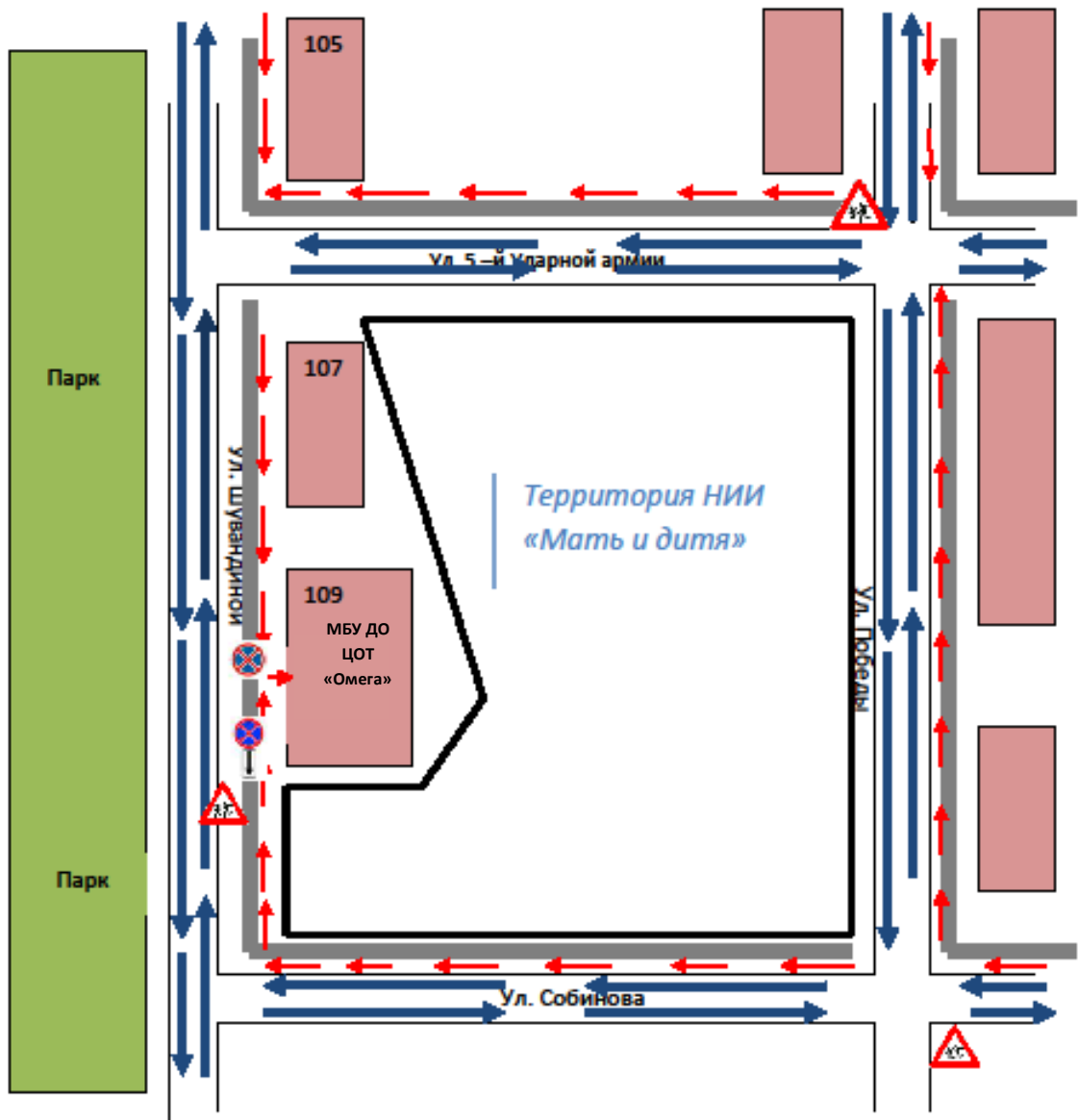
-  Движение транспортных средств
-  Тротуар
-  Движение детей в (из) образовательное учреждение

Схема организации дорожного движения в непосредственной близости от образовательного учреждения с размещением соответствующих технических средств, маршруты движения детей и расположение парковочных мест по адресу: ул. Шувандиной, д. 109



Маршруты движения организованных групп детей от помещения  
по адресу: ул. Шувандиной д. 109 к парку

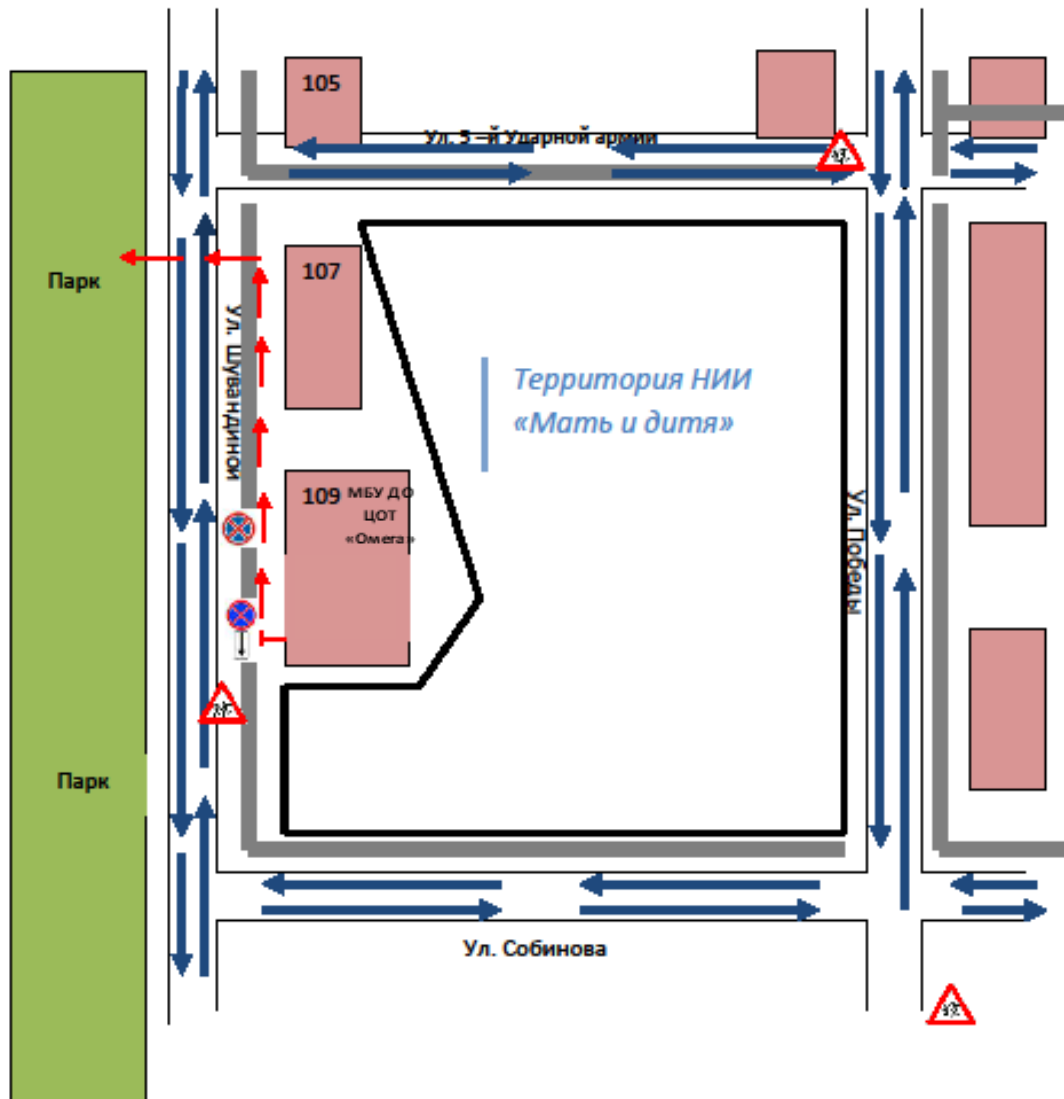


Схема организации дорожного движения в непосредственной близости от образовательного учреждения с размещением соответствующих технических средств, маршруты движения детей и расположение парковочных мест по адресу: ул.15 Проезд, д. 5

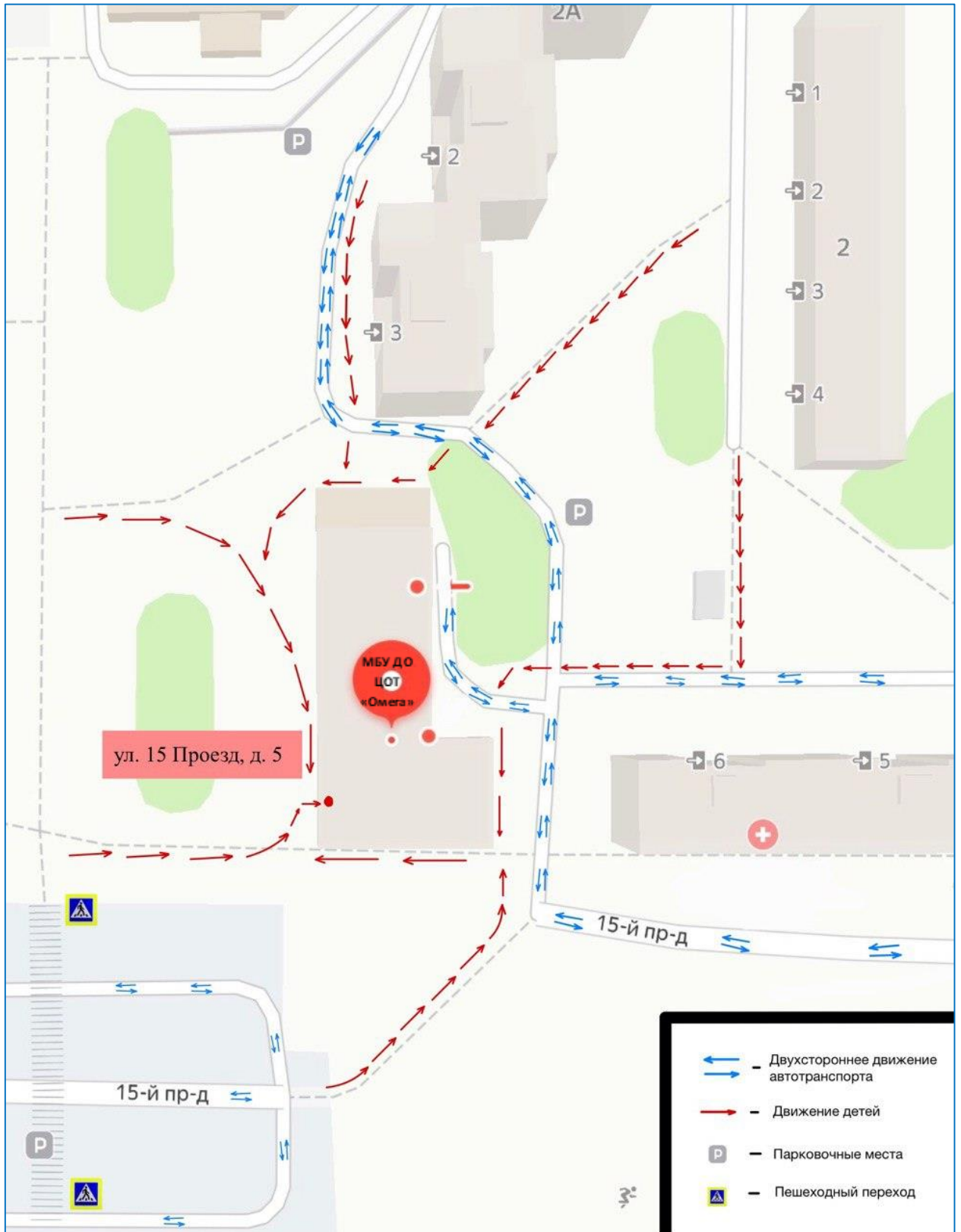
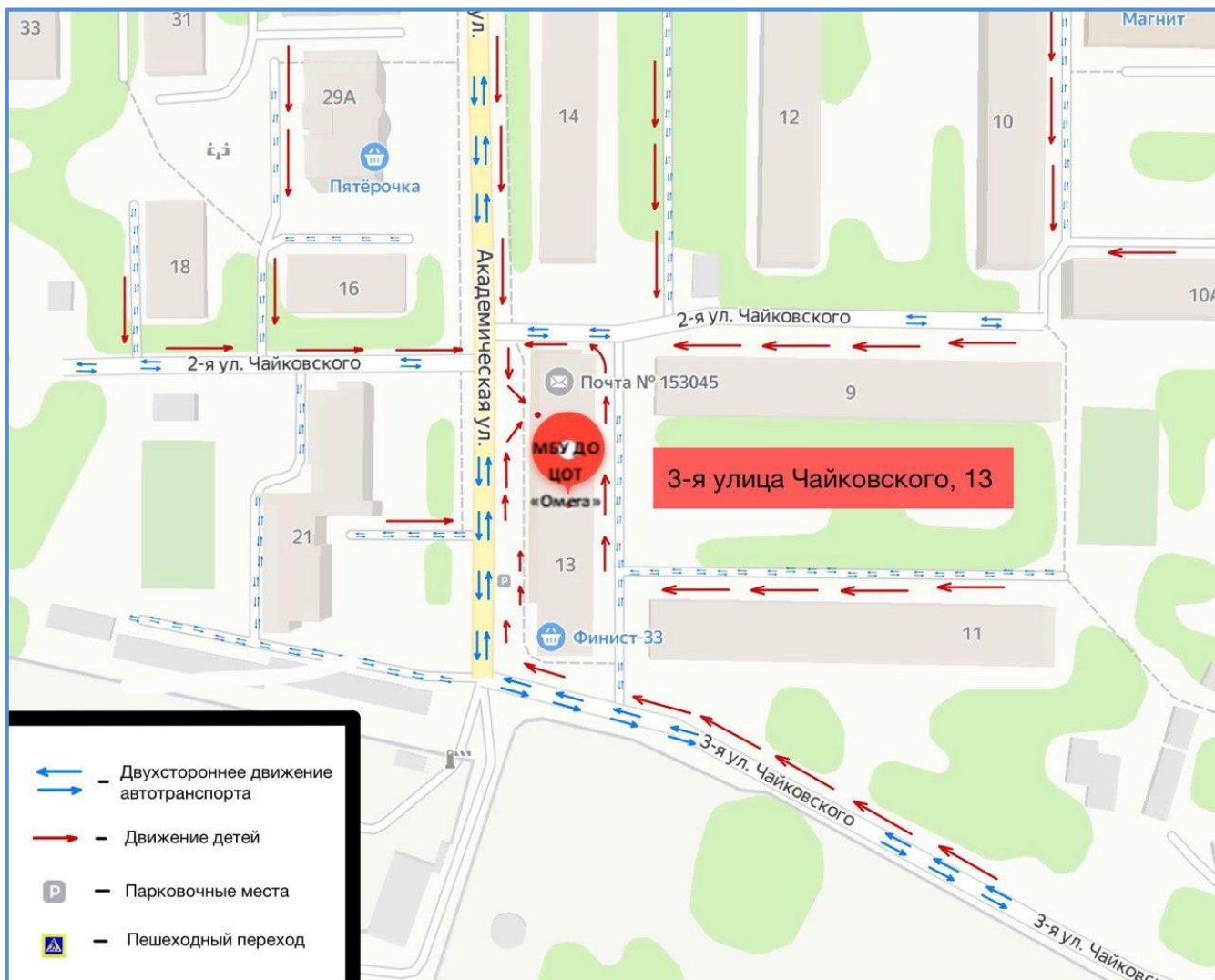
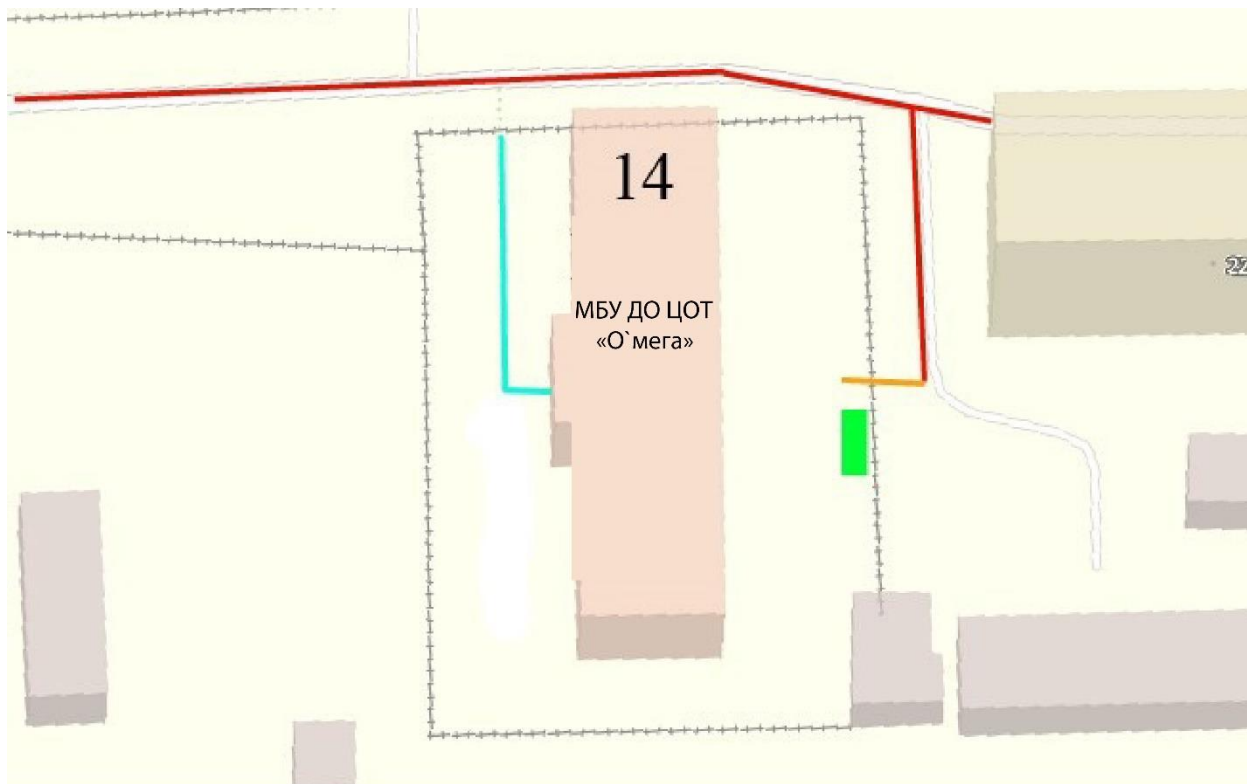


Схема организации дорожного движения в непосредственной близости от образовательного учреждения с размещением соответствующих технических средств, маршруты движения детей и расположение парковочных мест по адресу: 3 Чайковского, д. 13





Пути движения транспортных средств к местам разгрузки/погрузки и рекомендуемые пути передвижения детей по территории учреждения по адресу: ул. Семенчикова дом 14



- Движение грузовых транспортных средств около образовательного учреждения
- Въезд/выезд грузовых транспортных средств
- Движение детей и подростков на территории образовательного учреждения
- Место разгрузки

Пути движения транспортных средств к местам разгрузки/погрузки и рекомендуемые пути передвижения детей по территории учреждения по адресу: ул. 2-ая Дачная д.20



Пути движения транспортных средств к местам разгрузки/погрузки и рекомендуемые пути передвижения детей по территории учреждения по адресу: ул. Шувандиной, д. 109

